

Weerribben-Wieden: mens-inclusieve natuur?

Chris Braat, Natuurmonumenten

7 november 2022

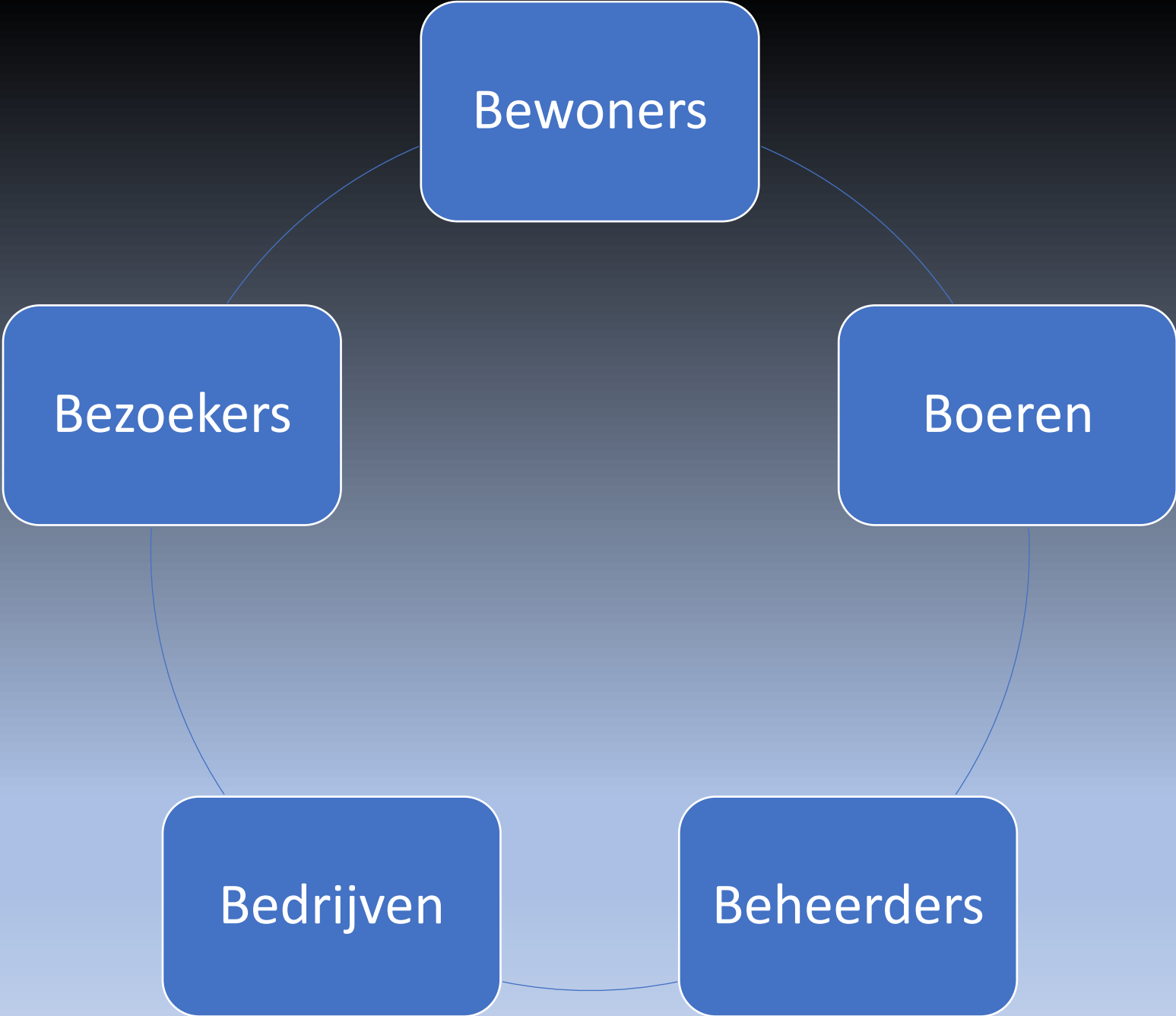


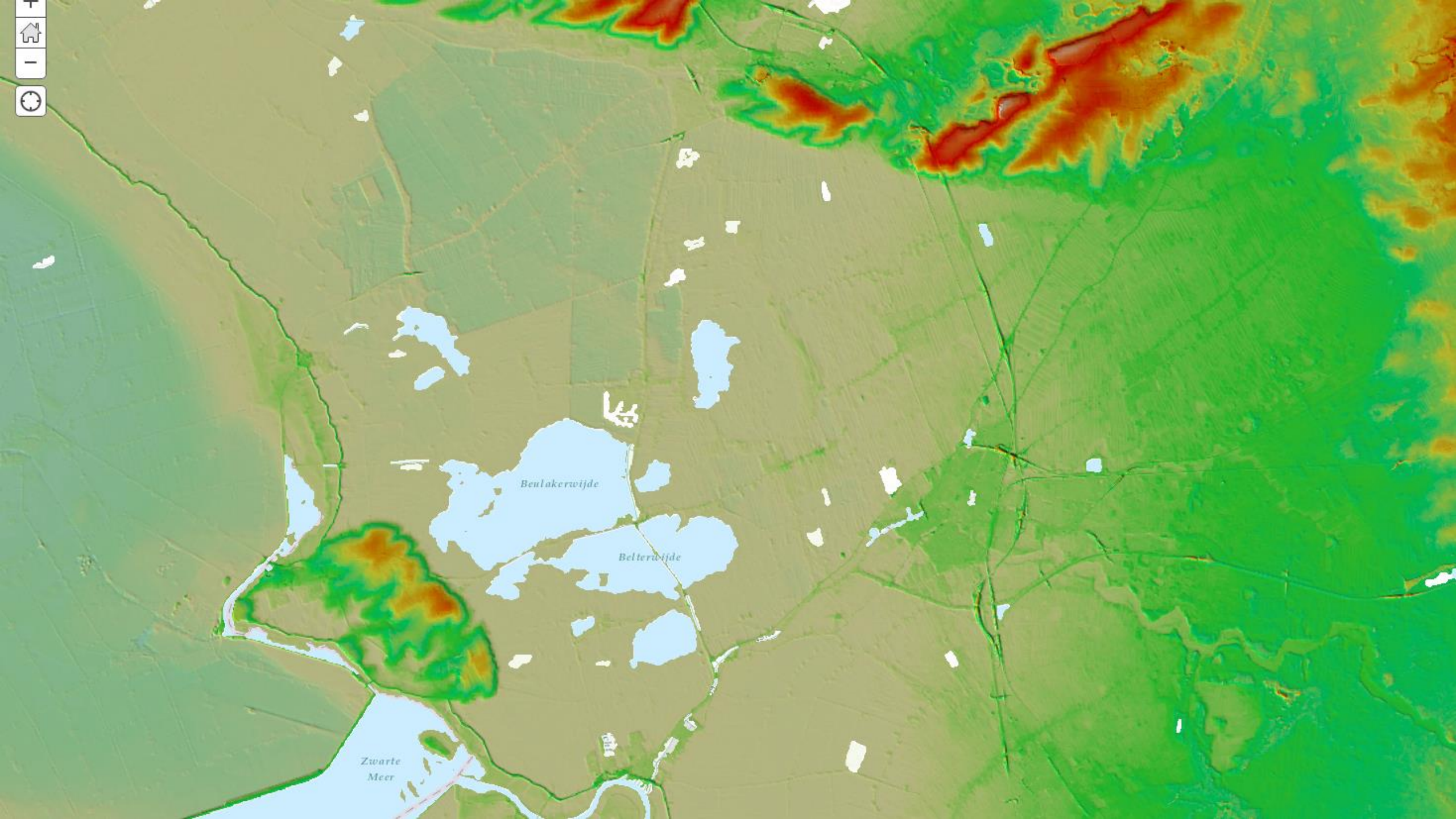
inhoud

ontstaan

beheer en ecologie

toekomst





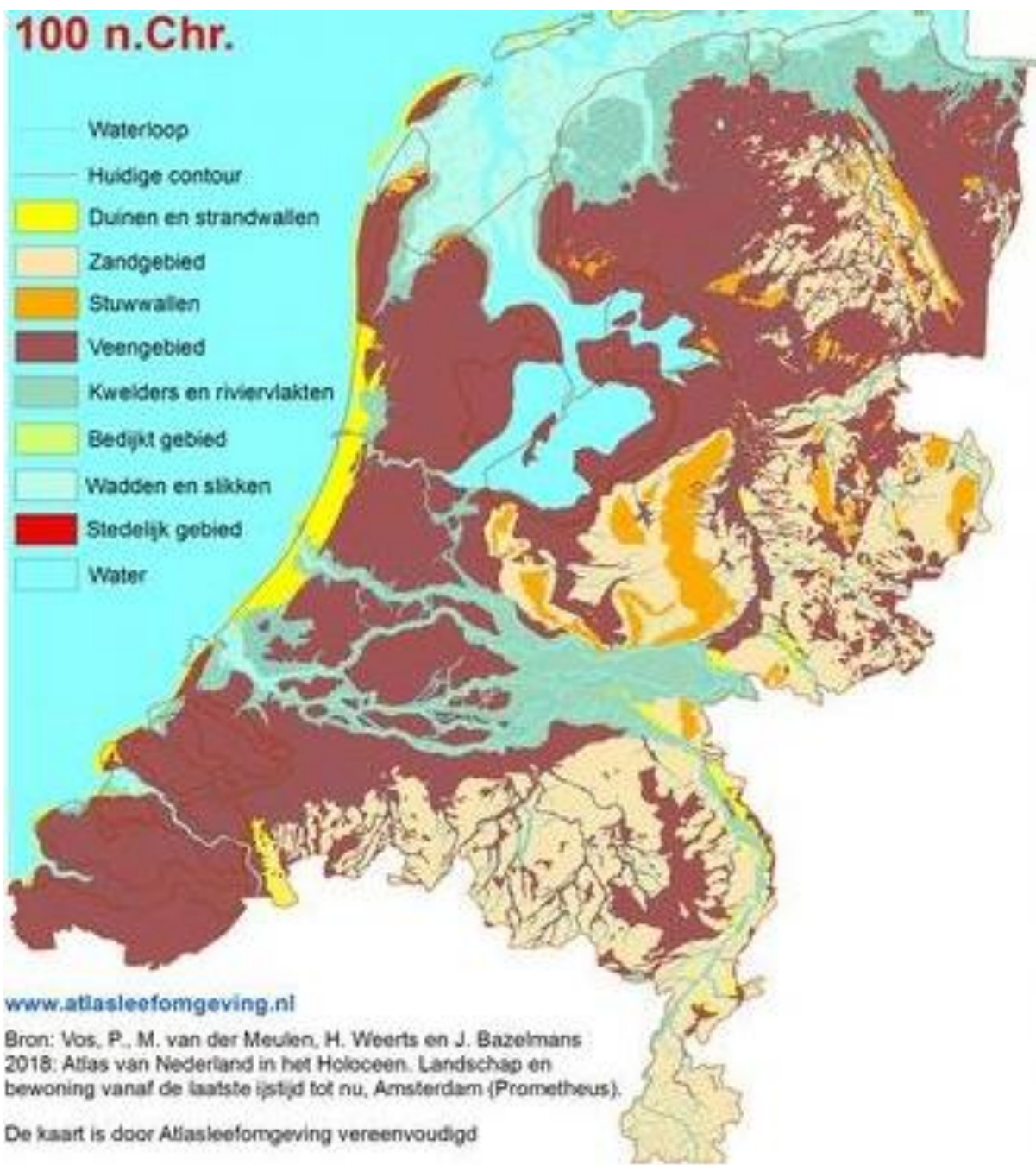
Beulakerwijde

Bellerwijde

Zwarte Meer

100 n.Chr.

- Waterloop
- Huidige contour
- Duinen en strandwallen
- Zandgebied
- Stuwwallen
- Veengebied
- Kwelders en riviervlakten
- Bedijkt gebied
- Wadden en slikken
- Stedelijk gebied
- Water



www.atlasleefomgeving.nl

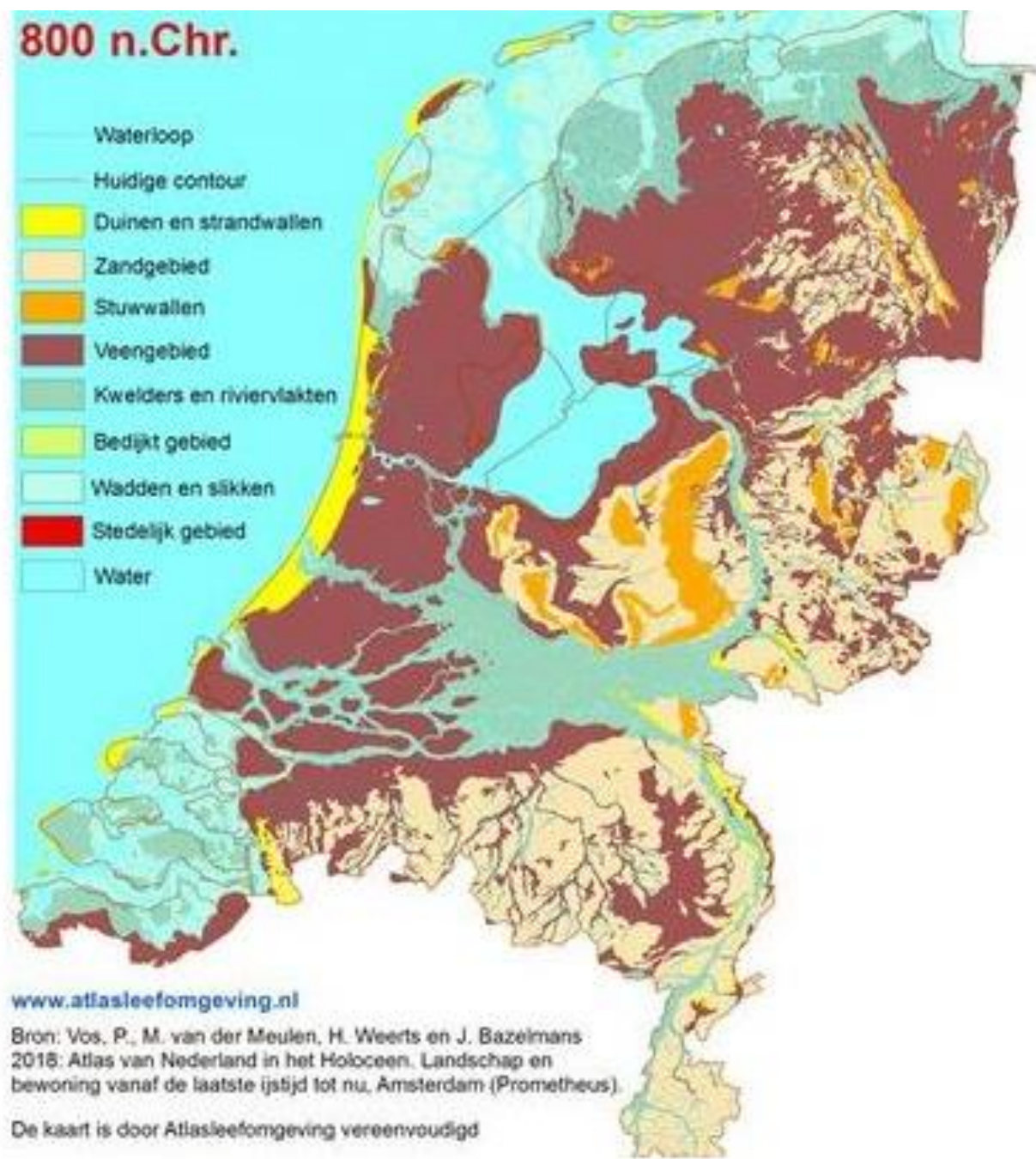
Bron: Vos, P., M. van der Meulen, H. Weerts en J. Bazelmans
2018: Atlas van Nederland in het Holoceen. Landschap en
bewoning vanaf de laatste ijstijd tot nu, Amsterdam (Prometheus).

De kaart is door Atlasleefomgeving vereenvoudigd

100 na Christus (Bron: Atlas Nederland in Holoceen)

800 n.Chr.

- Waterloop
- Huidige contour
- Duinen en strandwallen
- Zandgebied
- Stuwwallen
- Veengebied
- Kwelders en riviervlakten
- Bedijkt gebied
- Wadden en slikken
- Stedelijk gebied
- Water



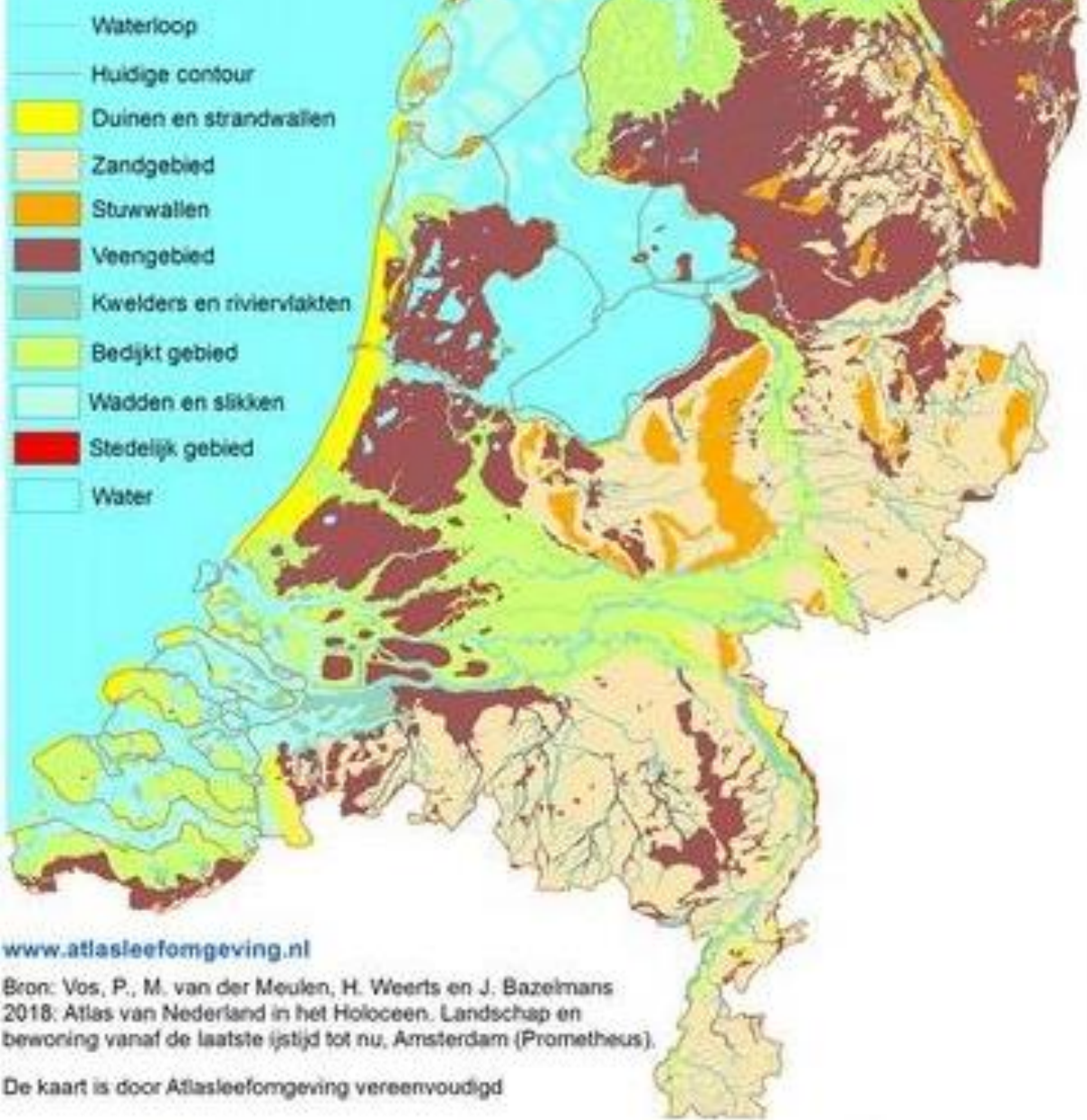
www.atlasleefomgeving.nl

Bron: Vos, P., M. van der Meulen, H. Weerts en J. Bazelmans
2018: Atlas van Nederland in het Holoceen. Landschap en
bewoning vanaf de laatste ijstijd tot nu, Amsterdam (Prometheus).

De kaart is door Atlasleefomgeving vereenvoudigd

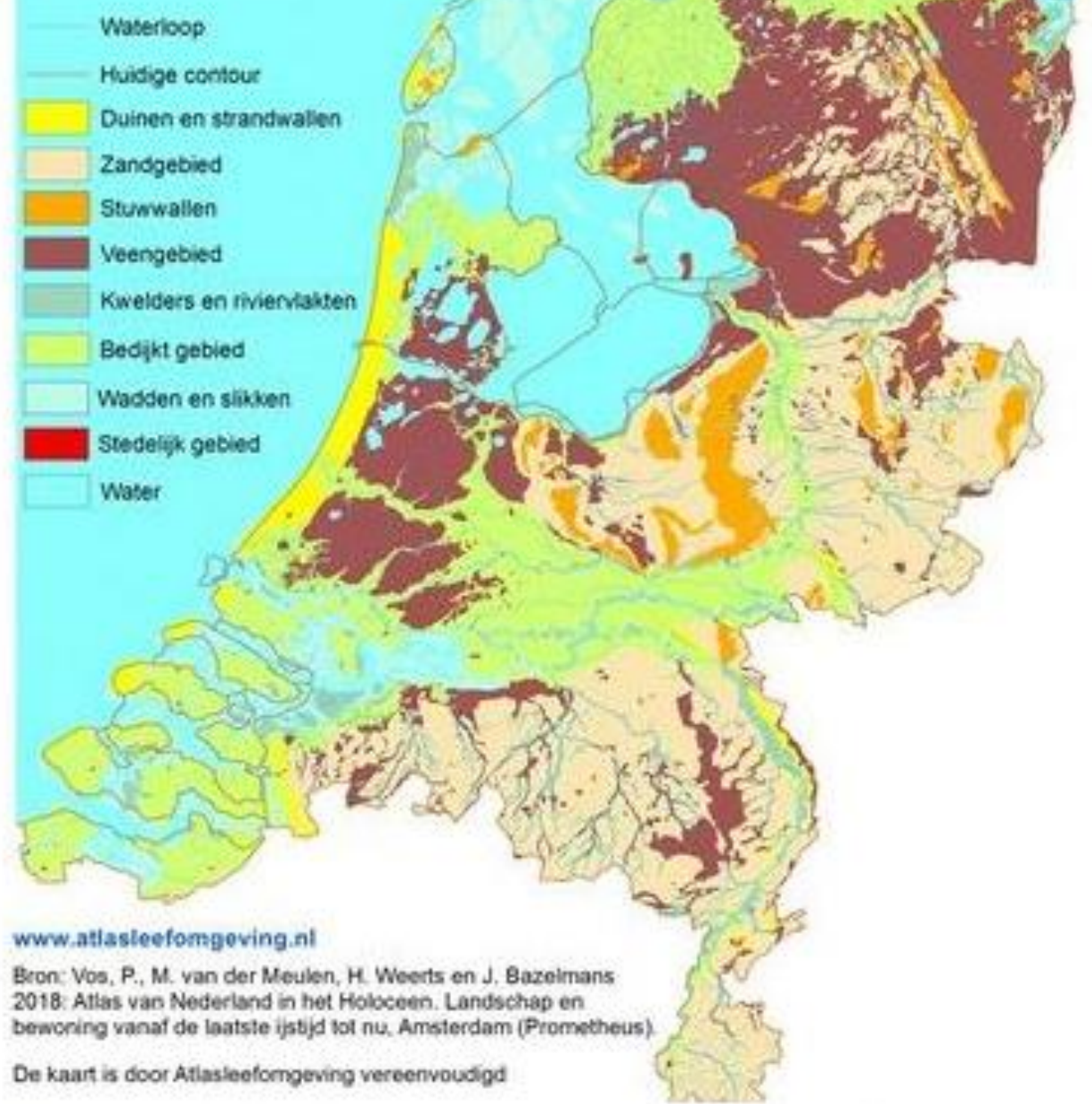
800 na Christus (Bron: Atlas Nederland in Holoceen)

1250 n.Chr.



1250 na Christus (Bron: Atlas Nederland in Holoceen)

1500 n.Chr.



1500 na Christus (Bron: Atlas Nederland in Holoceen)



De Duin
V O

C E N

De Lecute

Beulackes
St. Jan's camp

IOVE

St. Jan's camp

Bonkenhove

Suirbeeck

Oldenhof

Op Swol

Griff

Barzbeeck

Quaden

H

D

V

O

Seyen Coorts grafte

Lolleshuis
Lentenbord
Bollecot
Michu
son
Mendel





V. Meibius sculp.

J. Blom, fecit.

W. L. van der Meer, fecit.

GEZICHT DER OVERSTROOMINGE EN DYKBREUK, TUSSCHEN VOLLENHOVEN EN KAMPEN, DEN 22^{STEN} NOVEMB. 1776.



IJSELMEER

50
51
52
53
54
55
56
57

Boulaker Wijk

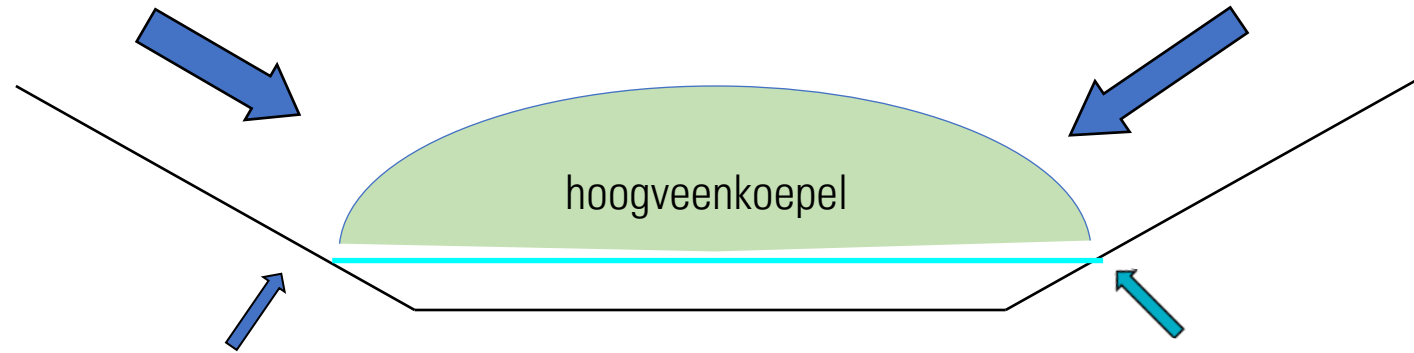
Beter Beter wijk

MIDDEL

3 km

I J S S E L

Oorspronkelijk watersysteem



Het hoogveen is afgegraven, en een groot deel van het laagveen ook

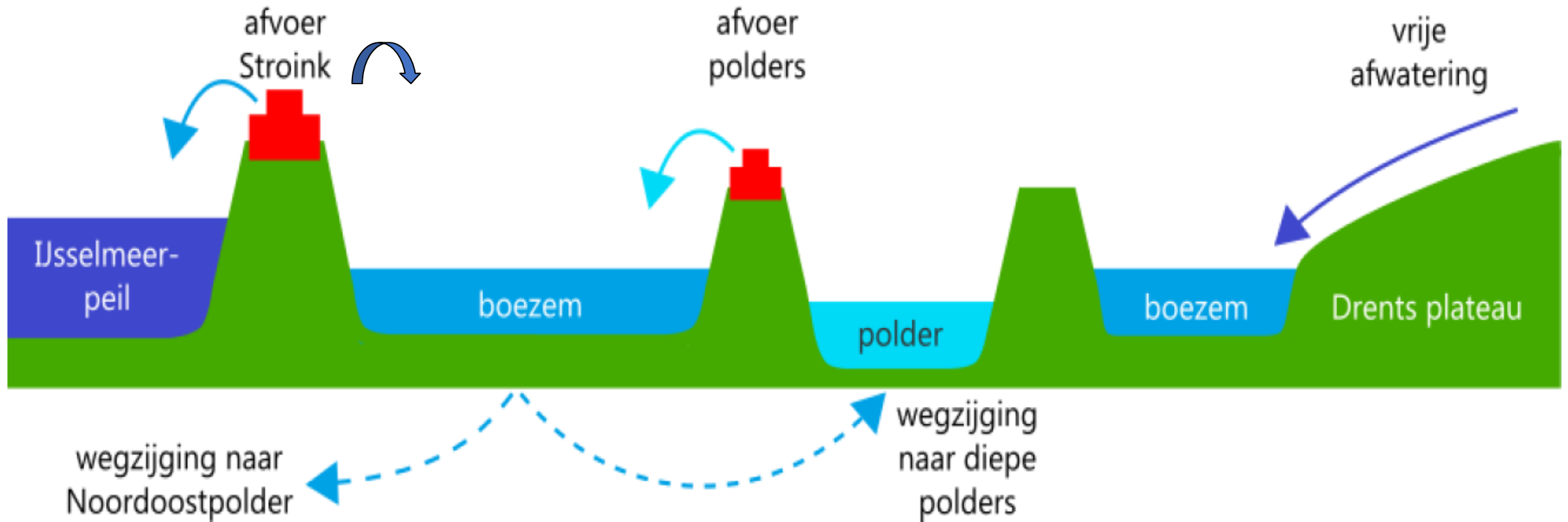
Riviertjes zijn recht getrokken en bedijkt

Zuiderzee is IJsselmeer en daar na polder geworden

Polders zijn ingeklonken en in peil verlaagd

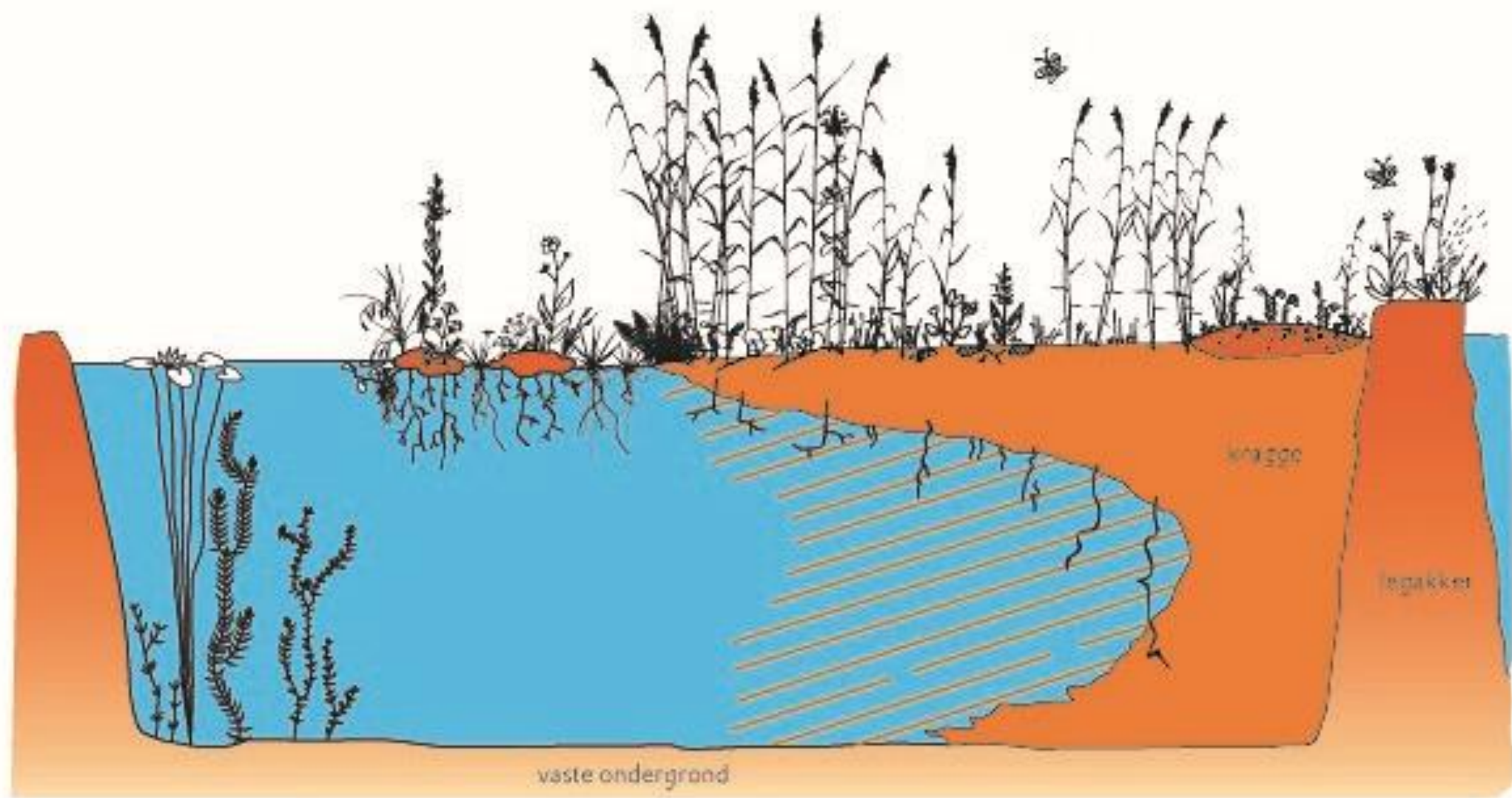
Het moeras ligt nu hoog in het landschap

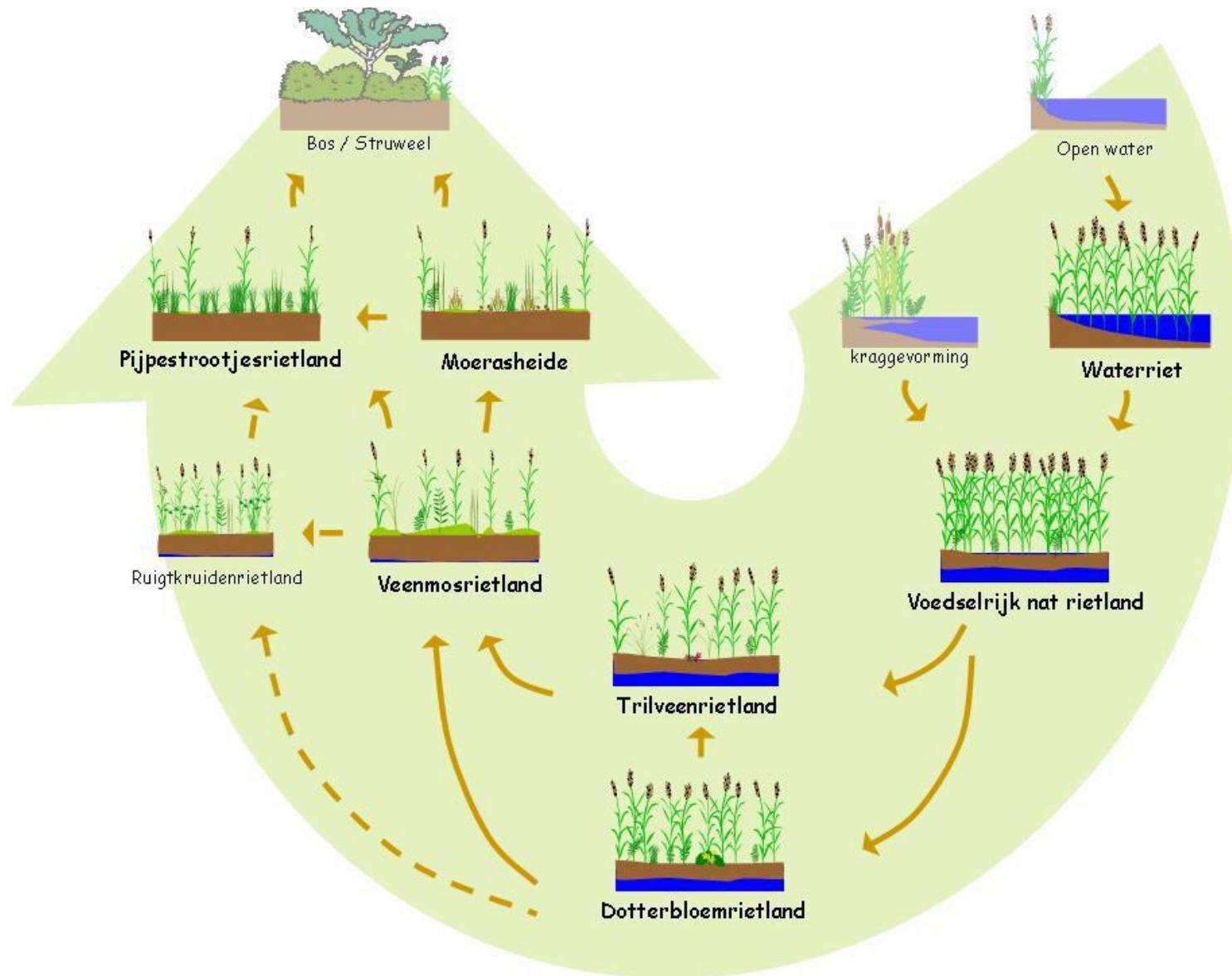
Watersysteem vandaag de dag

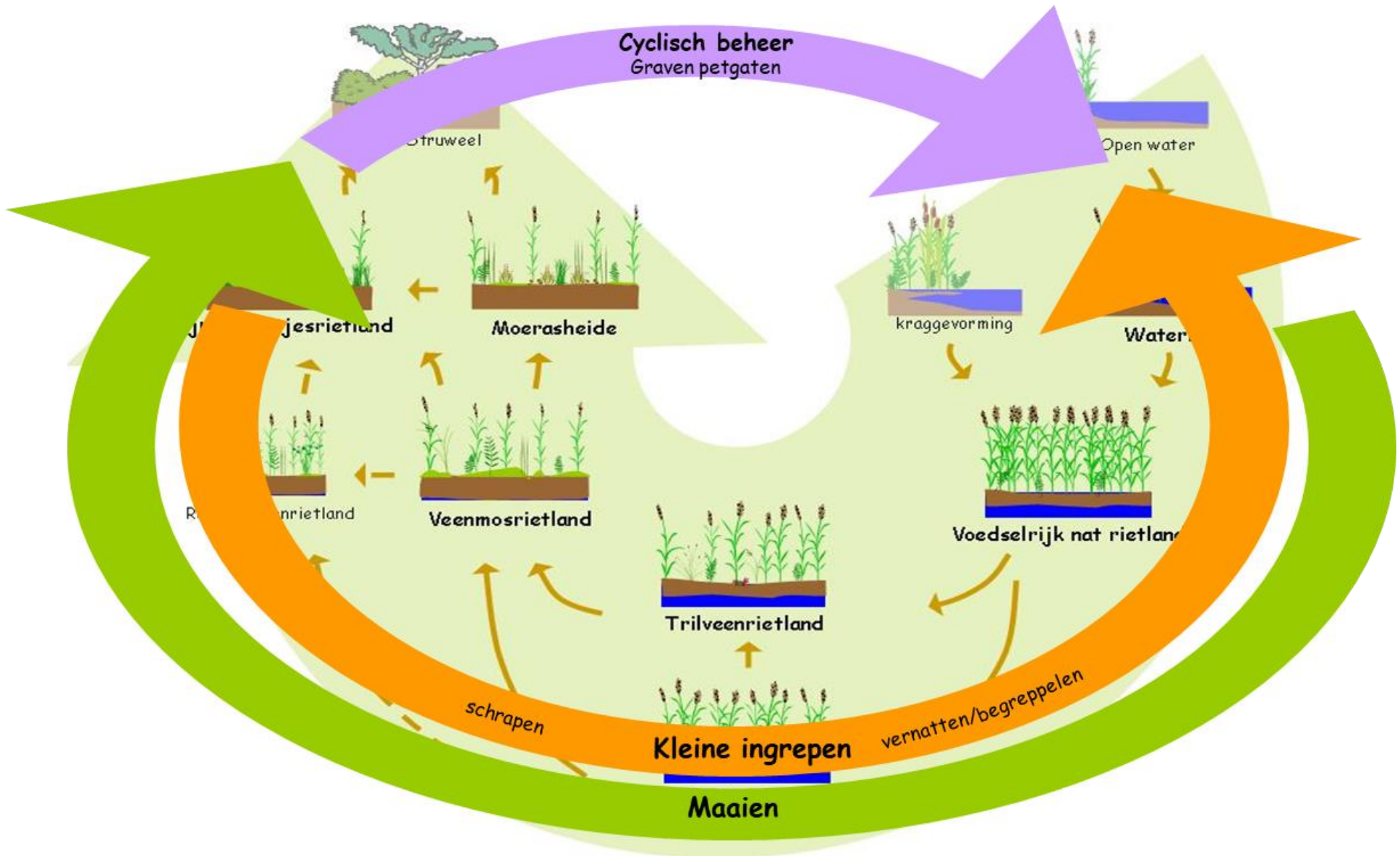














Beheren: maaien - zomer (hooiland) en winter (rietland)



Kleine ingrepen: schrapen en greppelen



Cyclisch beheer waarbij ontwikkeling opnieuw begint: open water maken

Nodig voor toekomst

Verbinding met andere gebieden

Goede kwaliteit van lucht, water en bodem

Blijven beheren, beter benutten biomassa

Ruimer kijken dan reservaten, oog voor elkaar

Samenwerking over grenzen = noodzaak

